

2 地域住民を見守っていくためには、どのような人たちが関わり、支援していく必要があると思いますか？







下記の記入例等を参考に、皆さんで意見を出し合いながら、エコマップを作ってみましょう。



エコマップ？

エコロジーマップ、いわゆる相関図のことです。見守り対象者など、支援を要する方を中心に、その課題に関わる（と思われる）関係者や関係機関を図で表したものです。下記のような関係を表す線を使って、対象者と支援者、支援者同士をつないでいきます。

(線の種類・例示)

	良好な関係
	普通の関係
	希薄な関係
無 線	関係性なし
	ストレス・葛藤のある関係
	人物・関係機関
	働きかけの方向

(記入例)

